


DILIGENCIA:
PARA HACER CONSTAR QUE ESTE DOCUMENTO
RESULTÓ DEFINITIVAMENTE APROBADO POR EL
PLENO DE LA C.O.T.M.A.C. EN SESIÓN CELEBRADA
EL 2 DE OCTUBRE DE 2009

SANTA CRUZ DE TENERIFE., 25 ENERO 2010

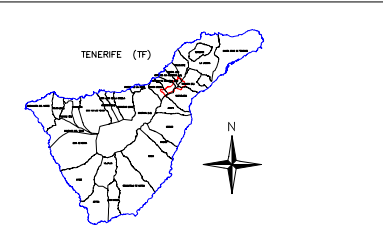
EL SECRETARIO DE LA C.O.T.M.A.C.
P.A. EL FUNCIONARIO


Pedro Sosa Martín

EQUIDICURVAS 25 m.
HUSO 28
ELIPSOIDE WGS 84
PROYECCIÓN UTM

BASE CARTOGRÁFICA

Fecha de base cartográfica, 1996

PLANO DE SITUACIÓN



Provincia:
SANTA CRUZ DE TENERIFE.
Municipios:
CANDELARIA, LA MATANZA, SANTA ÚRSULA,
EL ROSARIO, LA VICTORIA, SAUZAL, TACORONTE


— Límite del Espacio Natural Protegido


P.I.O.T.
(Decreto 150 / 2002)

La totalidad del Paisaje Protegido se considera:

Area de Protección Ambiental 2 (A.P.A. 2)
subcategoría Bosque consolidado



PLAN DIRECTOR (R.N.E. LAS PALOMAS)
(BOC 134, 14 de julio de 2003)

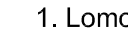
 : Zona de Uso Restringido (Z.U.R.)
Suelo Rústico de Protección Natural

 : Zona de Uso Moderado (Z.U.M.)
Suelo Rústico de Protección Natural

LEYENDA


PLAN ESPECIAL DE PROTECCIÓN PAISAJÍSTICA P.P. LAS LAGUNETAS (B.O.C nº58, 10 mayo de 2000)

 : Zona de Uso Restringido (Z.U.R.)  : Zona de Uso Moderado (Z.U.M.)

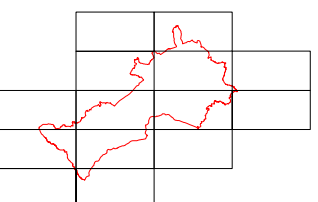
 : Zona de Uso General (Z.U.G.)

1. Lomo de La Jara	5. Las Lagunetas (El Rosario)	9. El Gaitero	13. Campo de Lucha de Las Rosas
2. Las Calderetas	6. Las Raíces	10. Campamento Hoya de Los Pinos	14. Centro de Visitantes y Vivero de Agua García
3. La Vica	7. Hoya del Abade	11. Residencial Escolar de Las Raíces	
4. La Vica 2	8. Las Lagunetas (Sta. Úrsula)	12. Finca Experimental de La Data del Coronado	

(La Reserva de Las Palomas queda sujeta a lo dispuesto en el Plan Directo)


 **PLAN ESPECIAL DE PROTECCIÓN PAISAJÍSTICA**
PROTECCIÓN DE LAS LAGUNETAS

LEYENDA



Red Canaria de Espacios Naturales Protegidos
Espacios naturales de la Isla de TENERIFE

MAPA DE
SISTEMA TERRITORIAL Y URBANÍSTICO (1)
(Planeamiento Insular y de Espacios Protegidos)

 **Gobierno de Canarias**
Consejería de Medio Ambiente
y Ordenación Territorial
Dirección General
de Ordenación del Territorio

HOJAS TF 11 (B, D), TF 12 (A, C, D),
TF 18 (A, B, C, D),
TF 19 (A, B), TF 25 (A, B),
ESCALA 1 / 20.000
FECHA 06 / 2009